

Saída para Pinhal

Saída para Saracura

POÇO

Cota do terreno: 809m

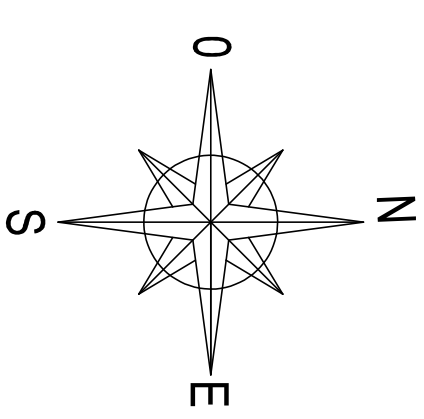
Coordenadas:

Lat: 27° 32' 24.07"

Long: 52° 22' 58.39"

Pedro Sbardeloto

Artindo Roman



Vai p/ rede existente, sendo 08 moradores atendidos

RESERVATÓRIO de 20.000litros

Cota do terreno: 863m

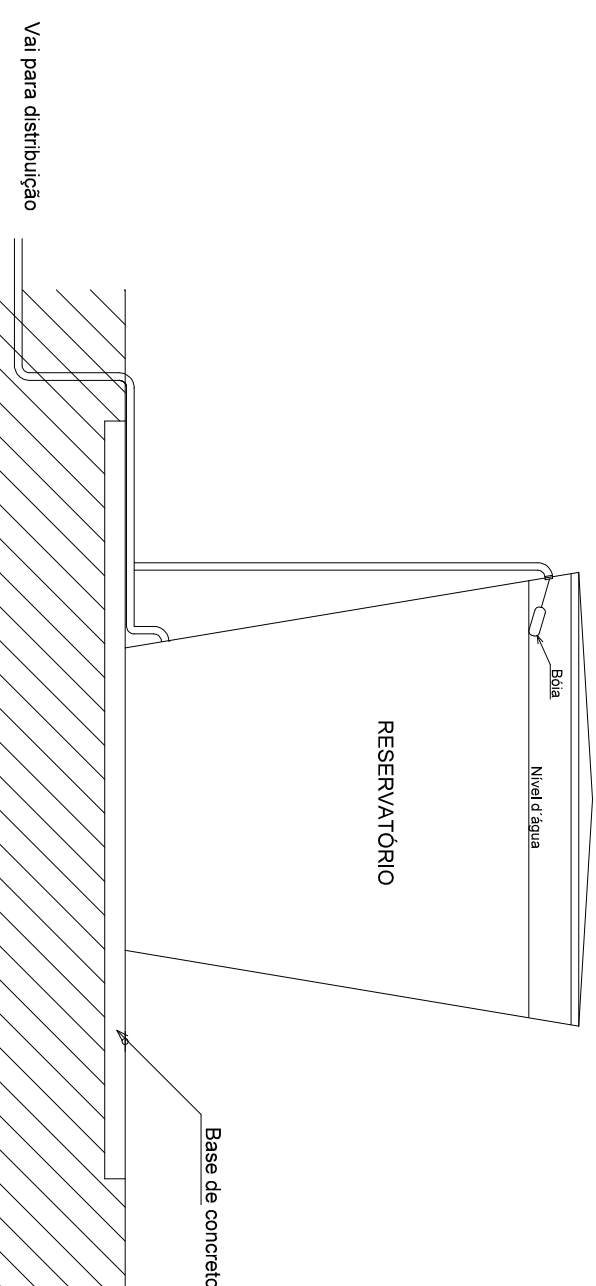
Coordenadas:

Lat: 27° 32' 32.66"

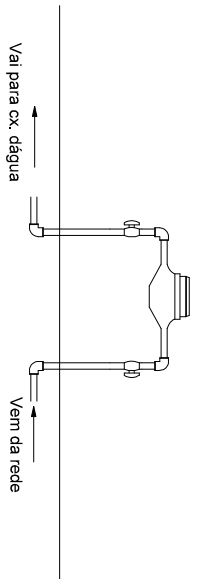
Long: 52° 22' 48.13"

FACHADA FRONTAL

Escala 1/75



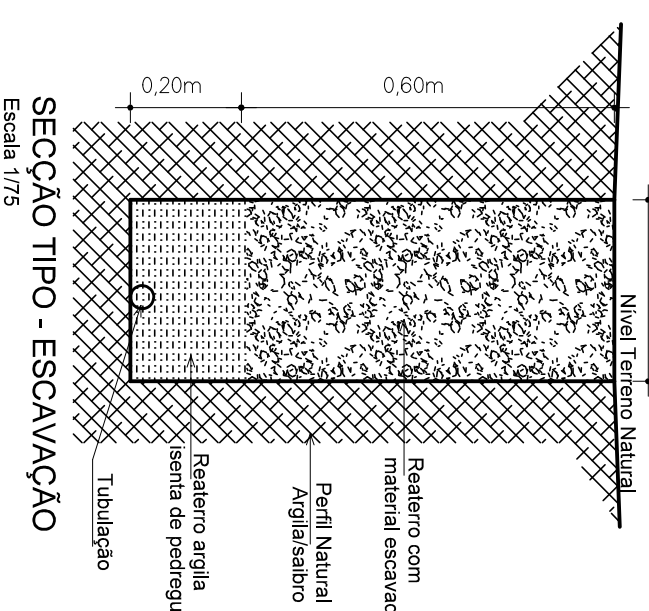
DETALHE RESERVATÓRIO EXISTENTE



DETALHE DO HIDRÔMETRO


LEGENDA

- Tubo PVC Classe 15 DE25mm DN20mm
- Tubo PVC Classe 15 DE32mm DN25mm
- Tubo PVC Classe 15 DE40mm DN32mm
- Tubo PVC Classe 15 DE50mm DN40mm
- Tubo PVC Classe 15 DE60mm DN50mm
- Família beneficiada
- Cota de nível
- Distância em metros
- Estrada
- Registro em caixa de proteção



SEÇÃO TIPO - ESCAVAÇÃO

Escala 1/75



Rua Princesa Isabel, 114
Barão de Cotegipe - RS
CEP: 97140-000
E-mail: registro@barao.cotegipe.rs.gov.br
Fone: 54 3523 1344

TÍTULO: PRANCHA:
INSTALAÇÃO DE POÇO ARTESIANO / REDE DE ADUÇÃO

REFERÊNCIA:
PLANO COTADO

ENDEREÇO:
LINHA PINHAL - ZONA RURAL - BARÃO DE COTEGIPE/RS

ARQUIVO:

PROPRIETÁRIO:
MUNICÍPIO DE BARÃO DE COTEGIPE

RESPONSÁVEL TÉCNICO:

CNPJ: 87.615.451/0001-82

ESCALA:

DATA:

ÁREAS:

1:7.500

MAIO/2018